

УТВЕРЖДАЮ
Руководитель рабочей группы
С.С. Кательникова
25 мая 2017 г.



ПАСПОРТ ДОСТУПНОСТИ
Объекта социальной инфраструктуры (ОСИ)
МБДОУ № 54

1. Общие сведения об объекте

- 1.1. Наименование (вид) объекта детский сад
1.2. Адрес объекта 184209 Мурманская область, г.Апатиты, ул. Ленина 7
1.3. Сведения о размещении объекта:
- отдельно стоящее здание 2 этажа, 968,3 кв.м
1.4. Год постройки здания 1963, последнего капитального ремонта - -
1.5. Дата предстоящих плановых ремонтных работ: текущего 2017, капитального - -

сведения об организации, расположенной на объекте

- 1.6. Название организации (учреждения), (полное юридическое наименование – согласно Уставу, краткое наименование) – муниципальное бюджетное дошкольное образовательное учреждение № 54, МБДОУ № 54 г. Апатиты
1.7. Юридический адрес организации (учреждения) 184209 Мурманская область, г.Апатиты, ул. Ленина 7
1.8. Основания для пользования объектом (оперативное управление, аренда, собственность) - право оперативного управления
1.9. Форма собственности (государственная, негосударственная) - муниципальная
1.10. Территориальная принадлежность (федеральная, региональная, муниципальная) - муниципальная
1.11. Вышестоящая организация (наименование) Управление образования Администрации города Апатиты Мурманской области
1.12. Адрес вышестоящей организации, другие координаты - 184209 Мурманская область, г. Апатиты, ул. Дзержинского, д.55

2. Характеристика деятельности организации на объекте

- 2.1. Сфера деятельности (здравоохранение, образование, социальная защита, физическая культура и спорт, культура, связь и информация, транспорт, жилой фонд, потребительский рынок и сфера услуг, другое) – образование
2.2. Виды оказываемых услуг –
- образовательная деятельность по образовательным программам дошкольного образования,
- присмотр и уход за детьми.
2.3. Форма оказания услуг: (на объекте, с длительным пребыванием, в т.ч. проживанием, на дому, дистанционно) – на объекте
2.4. Категории обслуживаемого населения по возрасту: (дети, взрослые трудоспособного возраста, пожилые; все возрастные категории) – дети в возрасте от 1 года 6 месяцев до завершения образовательного процесса
2.5. Категории обслуживаемых инвалидов: инвалиды, передвигающиеся на коляске, инвалиды с нарушениями опорно-двигательного аппарата; нарушениями слуха, нарушениями умственного развития.
2.6. Плановая мощность: посещаемость (количество обслуживаемых в день), вместимость, пропускная способность – 110 человек
2.7. Участие в исполнении ИПР инвалида, ребенка-инвалида (да, нет) – да

3. Состояние доступности объекта для инвалидов и других маломобильных групп населения (МГН)

3.1. Путь следования к объекту пассажирским транспортом

(описать маршрут движения с использованием пассажирского транспорта) автобусом до магазина «Евророс»

Наличие адаптированного пассажирского транспорта к объекту – нет

3.2. Путь к объекту от ближайшей остановки пассажирского транспорта:

3.2.1. расстояние до объекта от остановки транспорта 500 м.

3.2.2. время движения (пешком) 5 мин.

3.2.3. наличие выделенного от проезжей части пешеходного пути (да, нет) – да

3.2.4. Перекрестки: нерегулируемые; регулируемые, со звуковой сигнализацией, таймером; нет) – нет

3.2.5. Информация по пути следования к объекту: акустическая, тактильная, визуальная; нет – нет

3.2.6. Перепады высоты на пути: есть, нет (описать) - нет

Их обустройство для инвалидов на коляске: да, нет - нет

3.3. Организация доступности объекта для инвалидов – форма обслуживания

№ п/п	Категория инвалидов (вид нарушения)	Вариант организации доступности объекта (формы обслуживания)
1.	Все категории инвалидов и МГН <i>в том числе</i>	Б
2.	передвигающиеся на креслах-колясках	ВНД
3.	с нарушениями опорно-двигательного аппарата	ДУ
4.	с нарушениями зрения	ВНД
5.	с нарушениями слуха	ДУ
6.	с нарушениями умственного развития	ДУ

*- указывается один из вариантов: «А», «Б», «ДУ», «ВНД»

3.4 Состояние доступности основных структурно-функциональных зон

№ п/п	Основные структурно-функциональные зоны объекта	Состояние доступности, в том числе для основных категорий инвалидов
1	Территория, прилегающая к зданию (участок)	ДЧ-И (С,Г,У) ВНД-И (С)
2	Вход (входы) в здание	ДЧ-И (О,Г,У) ВНД-И (С)
3	Путь (пути) движения внутри здания (в т.ч. пути эвакуации)	ДЧ-И (О,Г,У) ВНД-И (С)
4	Зона целевого назначения (целевого посещения объекта)	ДЧ-И (О,С,Г,У) ДУ-И(К)
5	Санитарно-гигиенические помещения	ДЧ-И (С,Г,У) ДУ-И(К,О,С)
6	Система информации на объекте (на всех зонах)	ДЧ-И (Г,У)
7	Пути движения к объекту (от остановки транспорта)	ДУ
8	Все зоны и участки	

** Указывается: ДП-В - доступно полностью всем; ДП-И (К, О, С, Г, У) - доступно полностью избирательно (указать категории инвалидов), ДЧ-В - доступно частично всем, ДЧ-И (К, О, С, Г, У) - доступно частично избирательно (указать категории инвалидов), ДУ - доступно условно, ВНД - временно недоступно

3.5. ИТОГОВОЕ ЗАКЛЮЧЕНИЕ о состоянии доступности ОСИ:

Для решения вопросов доступности для всех категорий инвалидов требуется установить информацию об ОСИ у входа на территорию, отремонтировать покрытие пешеходных путей на прилегающей территории, организовать оказание ситуационной помощи сотрудниками учреждения с закреплением функциональных обязанностей в должностных инструкциях, продумать и обозначить на схемах наиболее оптимальные пути движения к зоне целевого назначения и санитарно-гигиеническим помещениям, необходимо оборудовать санитарно-гигиенические помещения поручнями в групповом помещении, требуется замена оградительных поручней на входной площадке входа, для обеспечения частичной доступности объекта инвалидов требуется приобретение мобильного пандуса и оказание ситуационной помощи со стороны персонала, при комплексном развитии системы информации на объекте с использованием контрастных цветовых и тактильных направляющих на всех путях движения, в т.ч. на прилегающей территории, дублировании основной информации рельефно-точечным шрифтом и акустической информацией.

4. Управленческое решение

4.1. Рекомендации по адаптации основных структурных элементов объекта

№ п/п	Основные структурно-функциональные зоны объекта	Рекомендации по адаптации объекта (вид работы)*
1	Территория, прилегающая к зданию (участок)	Орг, ТСП, тек.ремонт
2	Вход (входы) в здание	Орг, ТСП, тек.ремонт
3	Путь (пути) движения внутри здания (в т.ч. пути эвакуации)	Орг, ТСП
4	Зона целевого назначения (целевого посещения объекта)	Орг
5	Санитарно-гигиенические помещения	Орг, ТСП, тек.ремонт
6	Система информации на объекте (на всех зонах)	Орг, ТСП, тек.ремонт
7	Пути движения к объекту (от остановки транспорта)	Капитальный ремонт
8	Все зоны и участки	Орг, ТСП, тек. ремонт, кап. ремонт

*- указывается один из вариантов (видов работ): не нуждается; ремонт (текущий, капитальный); индивидуальное решение с ТСП; технические решения не возможны – организация альтернативной формы обслуживания

4.2. Период проведения работ **2030 год** в рамках исполнения: План мероприятий («Дорожная карта») по повышению значений показателей доступности для инвалидов объектов и услуг в муниципальном образовании города Апатиты с подведомственной территорией Мурманской области.

4.3. Ожидаемый результат (по состоянию доступности) после выполнения работ по адаптации Частичная доступность для всех категорий инвалидов

Оценка результата исполнения программы, плана (по состоянию доступности) _____

4.4. Для принятия решения требуется, не требуется (нужное подчеркнуть)

Согласование

- согласование работ с надзорными органами (в сфере проектирования и строительства, архитектуры, охраны памятников, другое - указать)

- техническая экспертиза; разработка проектно-сметной документации;

- согласование с вышестоящей организацией (собственником объекта);

- согласование с общественными организациями инвалидов

Имеется заключение уполномоченной организации о состоянии доступности объекта

(наименование документа и выдавшей его организации, дата), прилагается -

4.5. Информация размещена (обновлена) на Карте доступности дата : 01.08.17

(наименование сайта, портала)

1. Особые отметки

Паспорт сформирован на основании:

1. Анкеты (информации об объекте) от «10» мая 2017 г.,

2. Акта обследования объекта: от «25» мая 20 17г.

3. Решение Рабочей группы _____ от «_» _____ 2017г.



Утверждаю
заведующий МБДОУ № 54 г. Апатиты
О.Н.Степанова

10.05.17

АНКЕТА

муниципального бюджетного дошкольного образовательного учреждения № 54 г. Апатиты К ПАСПОРТУ ДОСТУПНОСТИ ОБЪЕКТА СОЦИАЛЬНОЙ ИНФРАСТРУКТУРЫ

1. Общие сведения об объекте

- 1.1. Наименование (вид) объекта: **детский сад**
- 1.2. Адрес объекта - **184209 Мурманская область, г. Апатиты, ул. Ленина, 7**
- 1.3. Сведения о размещении объекта:
- отдельно стоящее здание- **2 этажа, 968,3 кв.м.**
- часть здания _____ - _____ этажей (или на _____ - _____ этаже), _____ - _____ кв.м.
- 1.4. Год постройки здания - **1963г.**, последнего капитального ремонта _____ - _____
- 1.5. Дата предстоящих плановых ремонтных работ: текущего - **2017г.**, капитального - _____
- сведения об организации, расположенной на объекте**
- 1.6. Название организации (учреждения), (полное юридическое наименование – согласно Уставу, краткое наименование)- **муниципальное бюджетное дошкольное образовательное учреждение № 54 г. Апатиты; МБДОУ № 54 г. Апатиты.**
- 1.7. Юридический адрес организации (учреждения)- **184209 Мурманская область, г. Апатиты, ул. Ленина, 7**
- 1.8. Основание для пользования объектом (оперативное управление, аренда, собственность)- **право оперативного управления**
- 1.9. Форма собственности (государственная, негосударственная) - **муниципальная**
- 1.10. Территориальная принадлежность (федеральная, региональная, муниципальная)- **муниципальная**
- 1.11. Вышестоящая организация (наименование)- **Управление образования Администрации города Апатиты Мурманской области**
- 1.12. Адрес вышестоящей организации, другие координаты- **184209 Мурманская область, г. Апатиты, ул. Дзержинского, д.55**

2. Характеристика деятельности организации на объекте

- 2.1 Сфера деятельности (здравоохранение, образование, социальная защита, физическая культура и спорт, культура, связь и информация, транспорт, жилой фонд, потребительский рынок и сфера услуг, другое - **образование**)
- 2.2 Виды оказываемых услуг:
1. образовательная деятельность по образовательным программам дошкольного образования, присмотр и уход за детьми
- 2.3 Форма оказания услуг: (на объекте, с длительным пребыванием, в т.ч. проживанием, на дому, дистанционно): **на объекте**
- 2.4 Категории обслуживаемого населения по возрасту: (дети, взрослые трудоспособного возраста, пожилые; все возрастные категорий):
- дети от полутора лет до прекращения образовательных отношений.
- 2.5 Категории обслуживаемых инвалидов: инвалиды, передвигающиеся на коляске, инвалиды с нарушениями опорно-двигательного аппарата; нарушениями слуха, нарушениями умственного развития
- 2.6 Плановая мощность: посещаемость (количество обслуживаемых в день), вместимость, пропускная способность - **110 человек**

2.7 Участие в исполнении ИПР инвалида, ребенка-инвалида (да, нет) – да

3. Состояние доступности объекта для инвалидов и других маломобильных групп населения (МГН)

3.1 Путь следования к объекту пассажирским транспортом

(описать маршрут движения с использованием пассажирского транспорта)

автобусом до магазина «Дружба»,

наличие адаптированного пассажирского транспорта к объекту _____ нет _____

3.2 Путь к объекту от ближайшей остановки пассажирского транспорта:

3.2.1 расстояние до объекта от остановки транспорта- 500 м

3.2.2 время движения (пешком) - 5 мин.

3.2.3 наличие выделенного от проезжей части пешеходного пути (да, нет), - да

3.2.4 Перекрестки: нерегулируемые; регулируемые, со звуковой сигнализацией, таймером; нет

3.2.5 Информация на пути следования к объекту: акустическая, тактильная, визуальная; нет

3.2.6 Перепады высоты на пути: есть, нет (описать _____ нет _____)

Их обустройство для инвалидов на коляске: да, нет (_____ нет _____)

3.3 Вариант организации доступности ОСИ (формы обслуживания)* с учетом СП 59.13330.2012

№№ п/п	Категория инвалидов (вид нарушения)	Вариант организации доступности объекта
1.	Все категории инвалидов и МГН	Б
	<i>в том числе инвалиды:</i>	
2	передвигающиеся на креслах-колясках	ВНД
3	с нарушениями опорно-двигательного аппарата	ДУ
4	с нарушениями зрения	А
5	с нарушениями слуха	А
6	с нарушениями умственного развития	А

* - указывается один из вариантов: «А», «Б», «ДУ», «ВНД»

4. Управленческое решение (предложения по адаптации основных структурных элементов объекта)

№ п/п	Основные структурно-функциональные зоны объекта	Рекомендации по адаптации объекта (вид работы)*
1	Территория, прилегающая к зданию (участок)	Орг, ТСР, тек.ремонт
2	Вход (входы) в здание	Орг, ТСР, тек.ремонт
3	Путь (пути) движения внутри здания (в т.ч. пути эвакуации)	Орг, ТСР, тек.ремонт
4	Зона целевого назначения (целевого посещения объекта)	Орг, ТСР, тек.ремонт
5	Санитарно-гигиенические помещения	Орг, ТСР, тек.ремонт
6	Система информации на объекте (на всех зонах)	Орг, ТСР, тек.ремонт
7	Пути движения к объекту (от остановки транспорта)	-
8.	Все зоны и участки	Орг, ТСР, тек.ремонт

*- указывается один из вариантов (видов работ): не нуждается; ремонт (текущий, капитальный); индивидуальное решение с ТСР; технические решения невозможны – организация альтернативной формы обслуживания

Размещение информации на Карте доступности субъекта РФ

 О.Н. Степанова, заведующий МБДОУ № 54 г. Апатиты, т. 8 (81555) 62488

УТВЕРЖДАЮ

Руководитель рабочей группы

С.С. Кательникова

«25» мая 2017г.

**АКТ ОБСЛЕДОВАНИЯ
объекта социальной инфраструктуры
К ПАСПОРТУ ДОСТУПНОСТИ ОСИ
№ _____**

муниципальное образование г.Апатиты с
подведомственной территорией
Мурманской области

«25» мая 2017 г.

1. Общие сведения об объекте

- 1.1. Наименование (вид) объекта **детский сад**
1.2. Адрес объекта **184209 Мурманская область, г. Апатиты, ул. Ленина, д.7**
1.3. Сведения о размещении объекта:
- отдельно стоящее здание **2 этажа, 968,3 кв.м**
- часть здания _____ - _____ этажей (или на _____ - _____ этаже), _____ кв.м
- наличие прилегающего земельного участка (да, нет); **3383 кв.м**
1.4. Год постройки здания **1963**, последнего капитального ремонта _____
1.5. Дата предстоящих плановых ремонтных работ: *текущего 2017, капитального _____*
1.6. Название организации (учреждения), (полное юридическое наименование – согласно Уставу, краткое наименование) **муниципальное бюджетное дошкольное образовательное учреждение № 54 г. Апатиты, МБДОУ № 54 г. Апатиты**
1.7. Юридический адрес организации (учреждения) **184209 Мурманская область, г. Апатиты, ул. Ленина, д.7**

2. Характеристика деятельности организации на объекте

Дополнительная информация сфера деятельности - образование

3. Состояние доступности объекта

3.1 Путь следования к объекту пассажирским транспортом

(описать маршрут движения с использованием пассажирского транспорта)

автобусом до магазина «Дружба»,

наличие адаптированного пассажирского транспорта к объекту **нет**

3.2 Путь к объекту от ближайшей остановки пассажирского транспорта:

3.2.1 расстояние до объекта от остановки транспорта **500 м.**

3.2.2 время движения (пешком) **5 мин.**

3.2.3 наличие выделенного от проезжей части пешеходного пути (да, нет) - **да,**

3.2.4 Перекрестки: *нерегулируемые; регулируемые, со звуковой сигнализацией, таймером;*

нет

3.2.5 Информация на пути следования к объекту: *акустическая, тактильная, визуальная;* **нет**

3.2.6 Перепады высоты на пути: *есть,* **нет**

(описать _____)

Их обустройство для инвалидов на коляске: **да, нет**

(_____)

3.3 Организация доступности объекта для инвалидов – форма обслуживания

№ п/п	Категория инвалидов (вид нарушения)	Вариант организации доступности объекта (формы обслуживания)*
1	Все категории инвалидов и МГН	Б
	<i>в том числе инвалиды:</i>	
2	передвигающиеся на креслах-колясках	ВНД
3	с нарушениями опорно-двигательного аппарата	ДУ
4	с нарушениями зрения	ВНД
5	с нарушениями слуха	ДУ
6	с нарушениями умственного развития	ДУ

* - указывается один из вариантов: «А», «Б», «ДУ», «ВНД»

3.4 Состояние доступности основных структурно-функциональных зон

№ п/п	Основные структурно-функциональные зоны	Состояние доступности, в том числе для основных категорий инвалидов**	Приложение	
			№ на плане	№ фото
1	Территория, прилегающая к зданию (участок)	ДЧ-И (К,О,Г,У) ВНД-(И,С)	8	1
2	Вход (входы) в здание	ДЧ-И (О,Г,У) ВНД-И (К,С)	1	2
3	Путь (пути) движения внутри здания (в т.ч. пути эвакуации)	ДЧ-И (О,Г,У) ВНД-И (К,С)	4	4
4	Зона целевого назначения здания (целевого посещения объекта)	ДЧ-И (О,С,Г,У) ДУ-И (К)	5	5
5	Санитарно-гигиенические помещения	ДЧ-И (Г,У) ДУ-И (К,О,С)	6	6
6	Система информации и связи (на всех зонах)	ДУ	-	7,8
7	Пути движения к объекту (от остановки транспорта)	ДУ-В	10	9

** Указывается: ДП-В - доступно полностью всем; ДП-И (К, О, С, Г, У) – доступно полностью избирательно (указать категории инвалидов); ДЧ-В - доступно частично всем; ДЧ-И (К, О, С, Г, У) – доступно частично избирательно (указать категории инвалидов); ДУ - доступно условно, ВНД - недоступно

3.5. ИТОГОВОЕ ЗАКЛЮЧЕНИЕ о состоянии доступности ОСИ:

Для решения вопросов доступности для всех категорий инвалидов требуется, установить информацию об ОСИ у входа на территорию, отремонтировать покрытие пешеходных путей на прилегающей территории, организовать оказание ситуационной помощи сотрудниками учреждения с закреплением функциональных обязанностей в должностных инструкциях, продумать и обозначить на схемах наиболее оптимальные пути движения к зоне целевого назначения и санитарно-гигиеническим помещениям. Необходимо оборудовать санитарно-гигиеническое помещение поручнями в групповом помещении, заменить оградительные поручни на входной площадке главного входа. Для обеспечения частичной доступности объекта инвалидам требуется приобретение мобильного пандуса и оказание ситуационной помощи со стороны персонала, при

комплексном развитии системы информации на объекте с использованием контрастных цветовых и тактильных направляющих на всех путях движения, в т.ч. на прилегающей территории, дублирование основной информации рельефно-точечным шрифтом и акустической информацией.

4. Управленческое решение (проект)

4.1. Рекомендации по адаптации основных структурных элементов объекта:

№ п/п	Основные структурно-функциональные зоны объекта	Рекомендации по адаптации объекта (вид работы)*
1	Территория, прилегающая к зданию (участок)	Орг, тек.ремонт, ТСП
2	Вход (входы) в здание	Орг, ТСП, тек.ремонт
3	Путь (пути) движения внутри здания (в т.ч. пути эвакуации)	Орг, ТСП
4	Зона целевого назначения здания (целевого посещения объекта)	Орг
5	Санитарно-гигиенические помещения	Орг, ТСП, тек.ремонт
6	Система информации на объекте (на всех зонах)	Орг, ТСП, тек.ремонт
7	Пути движения к объекту (от остановки транспорта)	кап. ремонт
8.	Все зоны и участки	Орг, ТСП, тек.ремонт, кап. ремонт

*- указывается один из вариантов (видов работ): не нуждается; ремонт (текущий, капитальный); индивидуальное решение с ТСП; технические решения невозможны – организация альтернативной формы обслуживания

4.2. Период проведения работ **2030** год в рамках исполнения: План мероприятий («Дорожная карта») по повышению значений показателей доступности для инвалидов объектов и услуг в муниципальном образовании города Апатиты с подведомственной территорией Мурманской области.

4.3 ДЧ

Оценка результата исполнения программы, плана (по состоянию доступности): ДЧ

4.4. Для принятия решения **требуется**, не требуется (*нужное подчеркнуть*):

4.4.1. согласование работ с надзорными органами (*в сфере проектирования и строительства, архитектуры, охраны памятников, другое - указать*)

требуется

4.4.2. техническая экспертиза; разработка проектно-сметной документации; **требуется**

4.4.3. согласование с вышестоящей организацией (собственником объекта); **требуется**

4.4.4. согласование с общественными организациями инвалидов **требуется**;

4.4.5. другое изначальный строительный проект не предусматривал создание зон и условий для доступности всех категорий инвалидов.

4.5. Информация может быть размещена (обновлена) на Карте доступности субъекта РФ

5. Особые отметки

ПРИЛОЖЕНИЯ:

Результаты обследования:


- | | |
|--|-----------------|
| 1. Территории, прилегающей к объекту | на ___ 1 ___ л. |
| 2. Входа (входов) в здание | на ___ 1 ___ л. |
| 3. Путей движения в здании | на ___ 1 ___ л. |
| 4. Зоны целевого назначения объекта | на ___ 1 ___ л. |
| 5. Санитарно-гигиенических помещений | на ___ 1 ___ л. |
| 6. Системы информации (и связи) на объекте | на ___ 1 ___ л. |

Результаты фотофиксации на объекте ___ 8 ___ на л.


Позажные планы на ___ 1 ___ л.

Другое (в том числе дополнительная информация о путях движения к объекту)

План на местности – ___ на ___ 1 ___ л.

Руководитель рабочей группы заместитель главы Администрации г. Апатиты
Кательникова С.С. 


Члены рабочей группы:

специалист I категории УО Морозова Е.С. 

специалист I категории УО Армани В.Е. 

В том числе:

представители общественных
организаций инвалидов:

заместитель председателя АГО МОО ООО «Всероссийское общество инвалидов»
Шукшина О.В. 

представители организации,
расположенной на объекте:

заведующий МБДОУ № 54 г. Апатиты Степанова О.Н. 

Управленческое решение согласовано « ___ » _____ 20 ___ г. (протокол № ___)
Комиссией (название) _____



I Результаты обследования:

1. Территории, прилегающей к зданию (участка)

МБДОУ № 54 г. Апатиты, Мурманская область, г. Апатиты, ул. Ленина, д.7
Наименование объекта, адрес

№ п/п	Наименование функционально-планировочного элемента	Наличие элемента			Выявленные нарушения и замечания		Работы по адаптации объектов	
		есть/нет	№ на плане	№ фото	Содержание	Значимо для инвалида (категория)	Содержание	Виды работ
1.1	Вход (входы) на территорию	есть	8	1	Отсутствует информация об ОСИ	К,О,С, Г,У	Установить информацию об ОСИ	ТСР
1.2	Путь (пути) движения на территории	есть	10	2	- неровная поверхность; -отсутствует обозначение направлений движения ко входам для МГН	К,О,С, Г,У	ремонт поверхности покрытия к главному входу с нанесением цветовой и тактильной маркировки; - обеспечить информационное сопровождение к специальному входу для инвалидов.	Орг, ТСР, ТР,
1.3	Лестница (наружная)	нет						
1.4	Пандус (наружный)	нет						
1.5	Автостоянка и парковка	нет						
	ОБЩИЕ требования к зоне				Отсутствует система информации на входе, поручни не соответствуют нормативным документам, вход в здание не оборудован пандусом	Все	Организовать систему информации с цветовой и тактильным обозначением препятствий, замена	Орг, ТР, ТСР

						поручней, приобретение мобильного пандуса Установить информацию об ОСИ	
--	--	--	--	--	--	--	--

II Заключение по зоне:

Наименование структурно- функциональной зоны	Состояние доступности* (к пункту 3.4 Акта обследования ОСИ)	Приложение		Рекомендации по адаптации (вид работы)** к пункту 4.1 Акта обследования ОСИ
		№ на плане	№ фото	
Территория, прилегающая к зданию (участок)	ДЧ-И (К,О,Г,У) ,ВНД-И(С)			Организационные мероприятия, текущий ремонт, индивидуальное решение с ТСР

* указывается: **ДП-В** - доступно полностью всем; **ДП-И** (К, О, С, Г, У) – доступно полностью избирательно (указать категории инвалидов); **ДЧ-В** - доступно частично всем; **ДЧ-И** (К, О, С, Г, У) – доступно частично избирательно (указать категории инвалидов); **ДУ** - доступно условно, **ВНД** - недоступно

**указывается один из вариантов: не нуждается; ремонт (текущий, капитальный); индивидуальное решение с ТСР; технические решения невозможны – организация альтернативной формы обслуживания

**I Результаты обследования:
2. Входа (входов) в здание**

МБДОУ № 54 г. Апатиты, Мурманская область, г. Апатиты, ул. Ленина, д.7
Наименование объекта, адрес

№ п/п	Наименование функционально-планировочного элемента	Наличие элемента			Выявленные нарушения и замечания		Работы по адаптации объектов	
		есть/нет	№ на плане	№ фото	Содержание	Значимо для инвалида (категория)	Содержание	Виды работ
2.1	Лестница (наружная)	есть	1	7	Первая и последняя ступени лестничных маршей не обозначены цветной контрастной маркировкой (желтого цвета).	С	Крайние ступени лестничных маршей должны быть обозначены цветной контрастной маркировкой (желтого цвета).	ТР
2.2	Пандус (наружный)	нет			Вход в здание не оборудован пандусом	К	Оборудовать мобильным пандусом	ТСР
2.3	Входная площадка (перед дверью)	есть	1	7	Неправильно установлены поручни	О	Замена поручней	ТР
2.4	Дверь (входная)	есть	1	7	Отсутствует информация об ОСИ на входе	К,О,С, Г,У	Нанести контрастную маркировку на дверное полотно	ТР
2.5	Тамбур	есть	6	3	Отсутствует контрастная маркировка на дверном полотне	К	расширить дверные проемы	ТСР, КР
	ОБЩИЕ требования к зоне				Отсутствует системная информация на входе, вход в здание не оборудован пандусом, отсутствует контрастная маркировка на дверном полотне		Организовать систему информации с цветовым и тактильным обозначением препятствий, приобрести мобильный пандус, нанести контрастную маркировку на двери, организовать преодоление	Орг. ТР, ТСР, КР

							барьеров посредством оказания ситуационной помощи	
--	--	--	--	--	--	--	---	--

II Заключение по зоне:

Наименование структурно- функциональной зоны	Состояние доступности* (к пункту 3.4 Акта обследования ОСИ)	Приложение		Рекомендации по адаптации (вид работы)** к пункту 4.1 Акта обследования ОСИ
		№ на плане	№ фото	
Вход (входы) в здание	ВНД -И (К,С)	1	2	Организационные мероприятия, текущий ремонт, индивидуальное решение с ТСР, кап. ремонт

* указывается: **ДП-В** - доступно полностью всем; **ДП-И** (К, О, С, Г, У) – доступно полностью избирательно (указать категории инвалидов); **ДЧ-В** - доступно частично всем; **ДЧ-И** (К, О, С, Г, У) – доступно частично избирательно (указать категории инвалидов); **ДУ** - доступно условно, **ВНД** - недоступно

**указывается один из вариантов: не нуждается; ремонт (текущий, капитальный); индивидуальное решение с ТСР; технические решения невозможны – организация альтернативной формы обслуживания

Комментарий к заключению: Объект нуждается в оборудовании информационно-коммуникационными средствами в доступной форме и в доступном для них формате.

Для обеспечения доступности услуги для инвалидов необходимо:

1. оснащение объекта дополнительным оборудованием;
2. возложение на работников обязанности по оказанию инвалидам помощи, обеспечение сопровождения инвалидов.

I Результаты обследования:

3. Пути (путей) движения внутри здания (в т.ч. путей эвакуации)

МБДОУ № 54 г. Апатиты, Мурманская область, г. Апатиты, ул. Ленина, д.7
Наименование объекта, адрес

№ п/п	Наименование функционально-планировочного элемента	Наличие элемента			Выявленные нарушения и замечания		Работы по адаптации объектов	
		есть/нет	№ на плане	№ фото	Содержание	Значимо для инвалида (категория)	Содержание	Виды работ
3.1	Коридор (вестибюль, зона ожидания, галерея, балкон)	нет			- наличие функциональных препятствий (двери, открывающиеся наружу)	К, О	Оказание ситуационной помощи	ОРГ
3.2	Лестница (внутри здания)	нет						
3.3	Пандус (внутри здания)	нет						
3.4	Лифт пассажирский (или подъемник)	нет						
3.5	Дверь	есть	2	7	Отсутствие контрастной маркировки	К,С		ОРГ
3.6	Пути эвакуации (в т.ч. зоны безопасности)	есть	7	4	Отсутствие ситуационного оповещения при возникновении опасности	К,О,С, Г,У	Нанести контрастную маркировку; Организовать систему оповещения	ТР
	ОБЩИЕ требования к зоне				Наличие информации о функциональных препятствиях (двери, открывающиеся наружу), дверные проемы в стенах, не соответствуют нормативно правовым документам	КК,О, С,Г,У	Расширение дверных проемов, дверные проемы в стенах привести в соответствие с нормативными документами	ОРГ,

II Заключение по зоне:

Наименование структурно-функциональной зоны	Состояние доступности* (к пункту 3.4 Акта обследования ОСИ)	Приложение		Рекомендации по адаптации (вид работы)** к пункту 4.1 Акта обследования ОСИ
		№ на плане	№ фото	

Пути движения внутри здания	ДЧ-И (О,Г,У) ВНД –И(К,С)	4	4	Организационные мероприятия, капитальный ремонт, индивидуальное решение с ТСР
--------------------------------	-----------------------------	---	---	--

* указывается: **ДП-В** - доступно полностью всем; **ДП-И** (К, О, С, Г, У) – доступно полностью избирательно (указать категории инвалидов); **ДЧ-В** - доступно частично всем; **ДЧ-И** (К, О, С, Г, У) – доступно частично избирательно (указать категории инвалидов); **ДУ** - доступно условно, **ВНД** - недоступно

**указывается один из вариантов: не нуждается; ремонт (текущий, капитальный); индивидуальное решение с ТСР; технические решения невозможны – организация альтернативной формы обслуживания

Комментарий к заключению: дверные проемы в стенах не соответствуют нормативно правовым документам.

I Результаты обследования:

4. Зоны целевого назначения здания (целевого посещения объекта)

Вариант I – зона обслуживания инвалидов

МБДОУ № 54 г. Апатиты, Мурманская область, г. Апатиты, ул. Ленина, д.7
Наименование объекта, адрес

№ п/п	Наименование функционально-планировочного элемента	Наличие элемента			Выявленные нарушения и замечания		Работы по адаптации объектов	
		есть/нет	№ на плане	№ фото	Содержание	Значимо для инвалида (категория)	Содержание	Виды работ
4.1	Кабинетная форма обслуживания	есть	5	5				
4.2	Зальная форма обслуживания	нет						
4.3	Прилавочная форма обслуживания	нет						
4.4	Форма обслуживания с перемещением по маршруту	нет						
4.5	Кабина индивидуального обслуживания	нет						
	ОБЩИЕ требования к зоне	есть	5	5				

II Заключение по зоне:

Наименование структурно-функциональной зоны	Состояние доступности* (к пункту 3.4 Акта обследования ОСИ)	Приложение		Рекомендации по адаптации (вид работы)** к пункту 4.1 Акта обследования ОСИ
		№ на плане	№ фото	
Зона целевого назначения здания	есть	5	5	ОРТ

* указывается: **ДП-В** - доступно полностью всем; **ДП-И** (К, О, С, Г, У) – доступно полностью избирательно (указать категории инвалидов); **ДЧ-В** - доступно частично всем; **ДЧ-И** (К, О, С, Г, У) – доступно частично избирательно (указать категории инвалидов); **ДУ** - доступно условно, **ВНД** - недоступно

**указывается один из вариантов: не нуждается; ремонт (текущий, капитальный); индивидуальное решение с ТСР; технические решения невозможны – организация альтернативной формы обслуживания

Комментарий к заключению: _____

I Результаты обследования:

**4. Зоны целевого назначения здания (целевого посещения объекта)
Вариант II – места приложения труда**

Наименование функционально-планировочного элемента	Наличие элемента			Выявленные нарушения и замечания		Работы по адаптации объектов	
	есть/нет	№ на плане	№ фото	Содержание	Значимо для инвалида (категория)	Содержание	Виды работ
Место приложения труда	нет						

II Заключение по зоне:

Наименование структурно-функциональной зоны	Состояние доступности* (к пункту 3.4 Акта обследования ОСИ)	Приложение		Рекомендации по адаптации (вид работы)** к пункту 4.1 Акта обследования ОСИ
		№ на плане	№ фото	

* указывается: **ДП-В** - доступно полностью всем; **ДП-И** (К, О, С, Г, У) – доступно полностью избирательно (указать категории инвалидов); **ДЧ-В** - доступно частично всем; **ДЧ-И** (К, О, С, Г, У) – доступно частично избирательно (указать категории инвалидов); **ДУ** - доступно условно, **ВНД** - недоступно

**указывается один из вариантов: не нуждается; ремонт (текущий, капитальный); индивидуальное решение с ТСР; технические решения невозможны – организация альтернативной формы обслуживания

Комментарий к заключению: _____

I Результаты обследования:

**4. Зоны целевого назначения здания (целевого посещения объекта)
Вариант III – жилые помещения**

Наименование функционально-планировочного элемента	Наличие элемента			Выявленные нарушения и замечания		Работы по адаптации объектов	
	есть/нет	№ на плане	№ фото	Содержание	Значимо для инвалида (категория)	Содержание	Виды работ
Жилые помещения	нет						

II Заключение по зоне:

Наименование структурно-функциональной зоны	Состояние доступности* (к пункту 3.4 Акта обследования ОСИ)	Приложение		Рекомендации по адаптации (вид работы)** к пункту 4.1 Акта обследования ОСИ
		№ на плане	№ фото	

* указывается: **ДП-В** - доступно полностью всем; **ДП-И** (К, О, С, Г, У) – доступно полностью избирательно (указать категории инвалидов); **ДЧ-В** - доступно частично всем; **ДЧ-И** (К, О, С, Г, У) – доступно частично избирательно (указать категории инвалидов); **ДУ** - доступно условно, **ВНД** - недоступно

**указывается один из вариантов: не нуждается; ремонт (текущий, капитальный); индивидуальное решение с ТСР; технические решения невозможны – организация альтернативной формы обслуживания

Комментарий к заключению: _____

**I Результаты обследования:
5. Санитарно-гигиенических помещений**

МБДОУ № 54 г. Апатиты, Мурманская область, г. Апатиты, ул. Ленина, д.7

№ п/п	Наименование функционально-планировочного элемента	Наличие элемента			Выявленные нарушения и замечания		Работы по адаптации объектов	
		есть/нет	№ на плане	№ фото	Содержание	Значимо для инвалида (категория)	Содержание	Виды работ
5.1	Туалетная комната	есть	6	6	Нет оборудованных санитарно-гигиенических помещений для МГН	К,О,С, Г,У	Приобрести стул-туалет, раковину оснастить откидным или стационарными поручнем.	Орг, ТР, ТСП
5.2	Душевая/ванная комната	нет						
5.3	Бытовая комната (гардеробная)	нет			нет			
	ОБЩИЕ требования к зоне		6	6	Нет оборудованных санитарно-гигиенических помещений для МГН	К,О,С, Г,У	Приобрести стул-туалет, раковину оснастить откидным или стационарными поручнем.	Орг, ТР, ТСП

II Заключение по зоне:

Наименование структурно-функциональной зоны	Состояние доступности* (к пункту 3.4 Акта обследования ОСИ)	Приложение		Рекомендации по адаптации (вид работы)** к пункту 4.1 Акта обследования ОСИ
		№ на плане	№ фото	
Санитарно-гигиенические помещения	ДУ-И (И,О,С)			Организационные мероприятия, текущий ремонт, индивидуальное решение с ТСП

I Результаты обследования:
6. Системы информации на объекте

МБДОУ № 54 г. Апатиты, Мурманская область, г. Апатиты, ул. Ленина, д.7

№ п/п	Наименование функционально-планировочного элемента	Наличие элемента			Выявленные нарушения и замечания		Работы по адаптации объектов	
		есть/нет	№ на плане	№ фото	Содержание	Значимо для инвалида (категория)	Содержание	Виды работ
6.1	Визуальные средства	нет			Нарушение нормативных требований к размещению визуальной информации	Все	Организовать размещение комплексной системы информации на всех зонах объекта	Орг, ТР, ТСП
6.2	Акустические средства	нет			Отсутствие акустической системы информирования	Все		
6.3	Тактильные средства	нет			Отсутствие дублирования информации тактильными средствами	С		
	ОБЩИЕ требования к зоне				Нарушены требования непрерывности информации, своевременного ориентирования и однозначного опознания объектов и мест посещения	Все		

II Заключение по зоне:

Наименование структурно-функциональной зоны	Состояние доступности* (к пункту 3.4 Акта обследования ОСИ)	Приложение		Рекомендации по адаптации (вид работы)** к пункту 4.1 Акта обследования ОСИ
		№ на плане	№ фото	
Система информации (и связи) на объекте	ВНД	-	-	Орг, ТР, ТСП

* указывается: **ДП-В** - доступно полностью всем; **ДП-И** (К, О, С, Г, У) – доступно полностью избирательно (указать категории инвалидов); **ДЧ-В** - доступно частично всем; **ДЧ-И** (К, О, С, Г, У) – доступно частично избирательно (указать категории инвалидов); **ДУ** - доступно условно, **ВНД** - недоступно

**указывается один из вариантов: не нуждается; ремонт (текущий, капитальный); индивидуальное решение с ТСП; технические решения невозможны – организация альтернативной формы обслуживания

Комментарий к заключению: На объекте необходимо организовать размещение комплексной системы информации на всех зонах объекта.

* указывается: **ДП-В** - доступно полностью всем; **ДП-И** (К, О, С, Г, У) – доступно полностью избирательно (указать категории инвалидов); **ДЧ-В** - доступно частично всем; **ДЧ-И** (К, О, С, Г, У) – доступно частично избирательно (указать категории инвалидов); **ДУ** - доступно условно, **ВНД** - недоступно

**указывается один из вариантов: не нуждается; ремонт (текущий, капитальный); индивидуальное решение с ТСР; технические решения невозможны – организация альтернативной формы обслуживания

Комментарий к заключению: _____

Приложение № 7
к методическим рекомендациям

Программа (план)
адаптации объектов социальной инфраструктуры и обеспечения доступности услуг для инвалидов и других МГН
на территории (или в учреждениях) ИОГВ Мурманской области)
муниципального образования г. Апатиты с подведомственной территорией Мурманской области
на 2030год

№ п/п	Наименование объекта и название организации, расположенной на объекте	Адрес объекта	№ паспорта доступности объекта	Плановые работы		Ожидаемый результат (по состоянию доступности и) ***	Финансирование		Ответственный исполнитель, соисполнители	Дата текущего контроля
				Содержание работ*	Вид** работ		Объем, тыс. руб.	Источник		
1	2	3	4	5	6	7	8	9	10	11
I	МБДОУ № 54 г. Апатиты	г. Апатиты, ул. Московск ая ,7		установка информации об ОСИ у входа на территорию -информационное табло -вывеска с наименованием учреждения	Орг.	ДЧ-В	15 ,00			
				ремонт покрытия пешеходных путей на прилегающей территории	Орг, ТР	ДЧ-В	100 ,00			
				оборудование санитарно- гигиенические	Орг, ТР	ДЧ- И(О,К)				

									43 650,00	
									9 450,00	
									7 000,00	
									9000,00	
				ТР	ДП-В				17 000,00	
				ТСР	ДЧ-И(К)					
				ТР,ТС Р	ДП-В				34 000,00	
									6 000,00	

помещения
поручнями в
каждом
групповом
помещении:
-настенный
откидной
поручень - 3 шт.
-настенный
поручень -3 шт.
-приобретение
стула -туалета-1
шт.

замена
оградительных
поручней на
входной
площадке входа

Приобретение
мобильного
пандуса: -1 шт.

организация
системы
информации
цветовым и
тактильным
обозначением
препятствий:
-световой маяк
для улицы -2 шт.
-вывеска с
наименованием
учреждения
-лента
повышенной

										1 560,00	
										9 800,00	
									ТР,ТС Р	ДП-В	
										5 600,00	
										258,060	

Примечание: структура (разделы) программы (плана) формируются аналогично структуре Реестра ОСИ

* - указываются мероприятия в соответствии с управленческим решением – «Рекомендации по адаптации основных структурных элементов объекта» Паспорта ОСИ

** - указывается вид работы в соответствии с классификатором:

- ТР – текущий ремонт
- ПСД – подготовка проектно-сметной документации
- Стр - строительство
- КР – капитальный ремонт
- Рек – реконструкция
- Орг – организация альтернативной формы обслуживания и др. орг. мероприятия

*** - указывается: ДП-В - доступен полностью всем; ДП-И (К, О, С, Г, У) - доступен полностью избирательно (указать, каким категориям инвалидов); ДЧ-В - доступен частично всем; ДЧ-И (К, О, С, Г, У) – доступен частично избирательно (указать категории инвалидов); ДУ - доступно условно (ДУ-В или ДУ-И)

(УЛ ЛЕНИНА Д 7)

ПЛАН ЭВАКУАЦИИ
1-ЫЙ ЭТАЖ



1-НАРУЖНАЯ ЛЕСТНИЦА

2-ВХОД В ЗДАНИЕ (ДВЕРЬ ВХОДА)

3-ТАМБУР

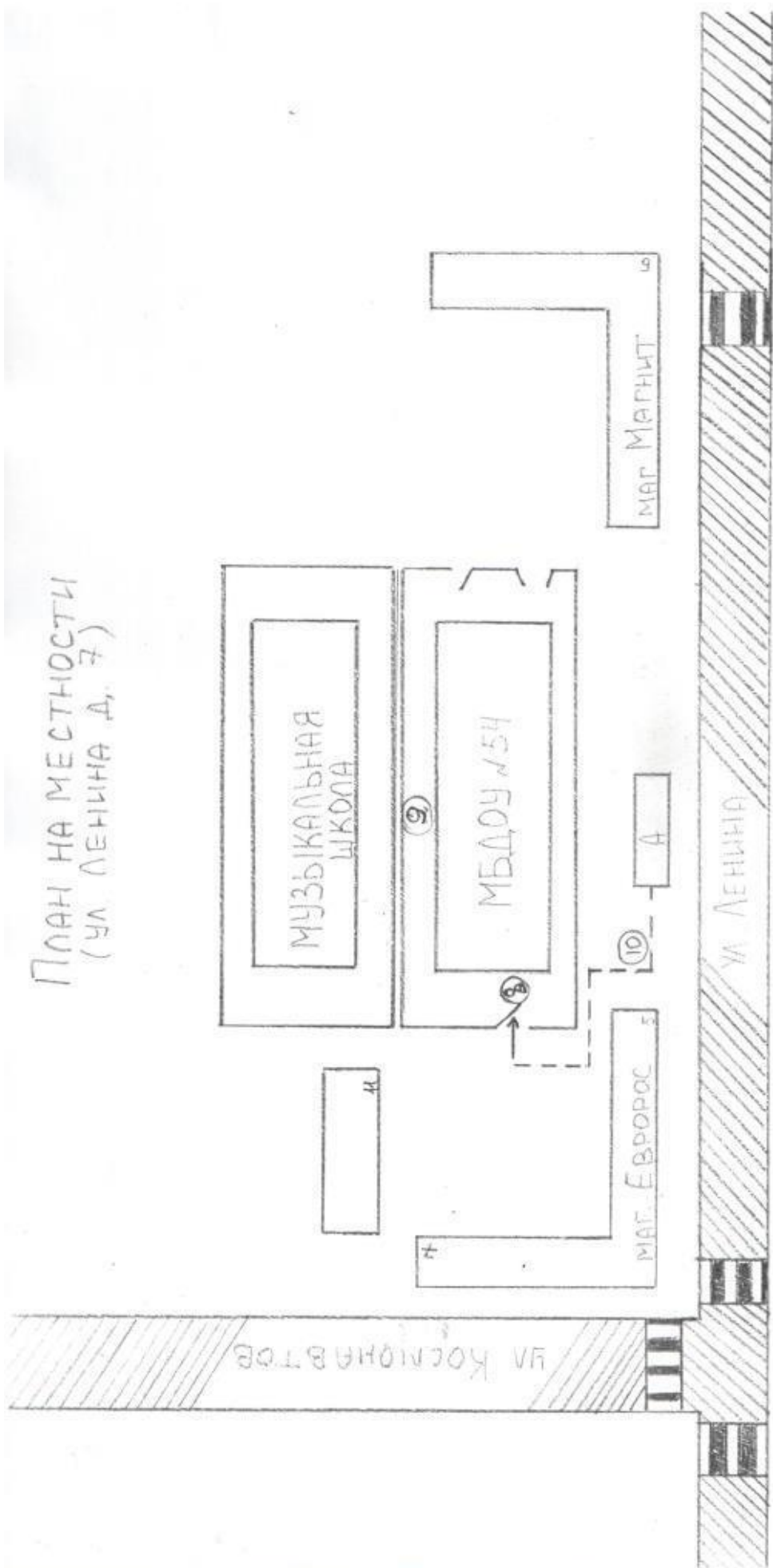
4-ПУТЬ ДВИЖЕНИЯ ВНУТРИ ЗДАНИЯ

5-ЗОНА ЦЕЛЕВОГО НАЗНАЧЕНИЯ

6-САН.-ГИГИЕНИЧЕСКИЕ ПОМЕЩЕНИЯ

7-ПУТЬ ЭВАКУАЦИИ

ПЛАН НА МЕСТНОСТИ
(УЛ ЛЕНИНА Д. 7)



8 - ВХОД НА ТЕРРИТОРИЮ МБДОУ

9 - ТЕРРИТОРИЯ МБДОУ

— ПРОЕЗЖАЯ ЧАСТЬ

10 - ДВИЖЕНИЕ К ТЕРРИТОРИИ МБДОУ

— ПЕШЕХОДНЫЙ ПЕРЕХОД